




| | | |
|--|--|--|
| Ходатайство об установлении публичного сервитута | | |
| 1 | Комитет имущественных отношений администрации Пермского муниципального округа (наименование органа, принимающего решение об установлении публичного сервитута) | |
| 2 | Сведения о лице, представившем ходатайство об установлении публичного сервитута (далее - заявитель): | |
| 2.1 | Полное наименование | Акционерное общество «Газпром газораспределение Пермь» |
| 2.2 | Сокращенное наименование | АО «Газпром газораспределение Пермь» |
| 2.3 | Организационно-правовая форма | Акционерное общество |
| 2.4 | Почтовый адрес (индекс, субъект Российской Федерации, населенный пункт, улица, дом) | 614065, город Пермь, ул. Оверятская, дом 54 |
| 2.5 | Фактический адрес (индекс, субъект Российской Федерации, населенный пункт, улица, дом) | 614000, город Пермь, ул. Петропавловская, дом 43 |
| 2.6 | Адрес электронной почты | ugaz@ugaz.ru |
| 2.7 | ОГРН | 1025900512670 |
| 2.8 | ИНН | 5902183841 |
| 3 | Сведения о представителе заявителя: | |
| 3.1 | Фамилия | Косачев |
| | Имя | Олег |
| | Отчество (при наличии) | Владимирович |
| 3.2 | Адрес электронной почты | itc-gorizont.kadastr@yandex.ru |
| 3.3 | Телефон | 8-952-33-200-77 |
| 3.4 | Наименование и реквизиты документа, подтверждающего полномочия представителя заявителя | Доверенность № 2355 от 09.12.2024 г. |
| 4 | Прошу установить публичный сервитут в отношении земель и (или) земельного(ых) участка(ов) в целях (указываются цели, предусмотренные <u>статьей 39.37</u> Земельного кодекса Российской Федерации или <u>статьей 3.6</u> Федерального закона от 25 октября 2001 г. N 137-ФЗ "О введении в действие Земельного кодекса Российской Федерации"): <p>публичный сервитут устанавливается в соответствии с п. 1 ст. 39.37 ЗК РФ – для размещения линейных объектов системы газоснабжения, которые необходимы для организации газоснабжения населения, подключения (технологического присоединения) к сетям инженерно-технического обеспечения</p> | |
| 5 | Испрашиваемый срок публичного сервитута | 49 лет |
| 6 | Срок, в течение которого в соответствии с расчетом заявителя использование земельного участка (его части) и (или) расположенного на нем объекта недвижимости в соответствии с их разрешенным использованием будет в соответствии с <u>подпунктом 4 пункта 1 статьи 39.41</u> Земельного кодекса Российской Федерации невозможно или существенно затруднено (при возникновении таких обстоятельств) | - |
| 7 | Обоснование необходимости установления публичного сервитута: Проектирование газопровода-ввода от места присоединения к распределительному газопроводу до вводного газопровода Заявителя по адресу: Пермский край, с. Бершеть, Сибирский тракт, 1336, осуществляется на основании договора о подключении (технологическом присоединении) объекта капитального строительства к сети газораспределения в соответствии с требованием Постановления Правительства РФ № 1547 от 13.09.2021г. "Об утверждении Правил подключения (технологического присоединения) газоиспользующего оборудования и объектов капитального строительства к сетям газораспределения и о признании утратившими силу некоторых актов Правительства Российской Федерации" (далее ПП №1547). В соответствии с ПП № 1547 для Заявителя по адресу: Пермский край, с. Бершеть, Сибирский тракт, 1336 газораспределительной организацией АО "Газпром газораспределение Пермь" филиал в Пермском районе определена ближайшая точка подключения от своего газопровода низкого давления. Проектируемый газопровод располагается на земельном участке с кадастровым номером 59:32:0180005:5216. В связи с тем, что отсутствует возможность полностью запроектировать газопровод на земельных участках, общего пользования или в границах земель общего пользования, территории общего пользования, на землях и (или) земельном участке, находящихся в государственной или муниципальной собственности и не предоставленных гражданам или юридическим лицам, трасса выбрана с учетом минимального количества земельных участков, находящихся в частной собственности. При данном выборе трассы протяженность газопровода-ввода от места присоединения к распределительному газопроводу до вводного газопровода Заявителя по адресу: Пермский край, с. Бершеть, Сибирский тракт, 1336 составит минимально возможное количество погонных метров. Предусмотренное проектом местоположение газопровода-ввода от места присоединения к распределительному газопроводу до вводного газопровода Заявителя по адресу: Пермский край, с. Бершеть, Сибирский тракт, 1336 | |

| | | | | | | |
|---|--|--|--|----|---|----|
| | <p>будет наименее обременительно для использования земельного участка с кадастровым номером 59:32:0180005:5216 в соответствии с его целевым назначением и разрешенным использованием так как на обочине проезжей части в районе данного участка располагается существующая трансформаторная подстанция, от которой в соответствии со СНиПами и ГОСТами необходимо выдержать нормативное безопасное расстояние при проектировании, а в дальнейшем и при строительстве газопровода низкого давления. Запроектировать газопровод с другой стороны трансформаторной подстанции нет возможности по причине расположения проезжей части и столбов с линией электропередачи, от которых так же требуется соблюдать нормативное безопасное расстояние.</p> <p>Проектным решением предусмотрен комплекс работ по благоустройству территории после проведения строительно-монтажных работ по прокладке газопровода.</p> | | | | | |
| 8 | <p>Сведения о правообладателе инженерного сооружения, которое переносится в связи с изъятием земельного участка для государственных или муниципальных нужд в случае, если заявитель не является собственником указанного инженерного сооружения (в данном случае указываются сведения в объеме, предусмотренном <u>пунктом 2</u> настоящей Формы) (заполняется в случае, если ходатайство об установлении публичного сервитута подается с целью установления сервитута в целях реконструкции инженерного сооружения, которое переносится в связи с изъятием такого земельного участка для государственных или муниципальных нужд)</p> | | | | | |
| 9 | Кадастровые номера земельных участков (при их наличии), в отношении которых испрашивается публичный сервитут и границы которых внесены в Единый государственный реестр недвижимости | 59:32:0180005:5216 (площадь 107 кв.м.) | | | | |
| 10 | <p>Вид права, на котором инженерное сооружение принадлежит заявителю (если подано ходатайство об установлении публичного сервитута в целях реконструкции или эксплуатации инженерного сооружения)</p> | | | | | |
| 11 | <p>Сведения о способах представления результатов рассмотрения ходатайства:</p> <table border="1"> <tr> <td>в виде электронного документа, который направляется уполномоченным органом заявителю посредством электронной почты</td><td>ДА</td></tr> <tr> <td>в виде бумажного документа, который заявитель получает непосредственно при личном обращении или посредством почтового отправления</td><td>ДА</td></tr> </table> | | в виде электронного документа, который направляется уполномоченным органом заявителю посредством электронной почты | ДА | в виде бумажного документа, который заявитель получает непосредственно при личном обращении или посредством почтового отправления | ДА |
| в виде электронного документа, который направляется уполномоченным органом заявителю посредством электронной почты | ДА | | | | | |
| в виде бумажного документа, который заявитель получает непосредственно при личном обращении или посредством почтового отправления | ДА | | | | | |
| 12 | <p>Документы, прилагаемые к ходатайству:</p> <ul style="list-style-type: none"> - копия доверенности № 2355 от 09.12.2024; - копия паспорта физического лица; - схема расположения границ публичного сервитута; - копия технического условий на подключение (технологическое присоединение) газоиспользуемого оборудования к сети газораспределения и рамках догазификации; - копия договора о подключении (технологическом присоединении) газоиспользуемого оборудования к сети газораспределения и рамках догазификации; - копия дополнительного соглашения к договору о подключении (технологическом присоединении) объекта капитального строительства к сети газораспределения и рамках догазификации; - CD-диск с электронными документами (схема расположения границ публичного сервитута, описание местоположения границ публичного сервитута) | | | | | |
| 13 | <p>Подтверждаю согласие на обработку персональных данных (сбор, систематизацию, накопление, хранение, уточнение (обновление, изменение), использование, распространение (в том числе передачу), обезличивание, блокирование, уничтожение персональных данных, а также иных действий, необходимых для обработки персональных данных в соответствии с законодательством Российской Федерации), в том числе в автоматизированном режиме</p> <p style="text-align: right;"></p> | | | | | |
| 14 | <p>Подтверждаю, что сведения, указанные в настоящем ходатайстве, на дату представления ходатайства достоверны; документы (копии документов) и содержащиеся в них сведения соответствуют требованиям, установленным <u>статьей 39.41</u> Земельного кодекса Российской Федерации</p> <p style="text-align: right;"></p> | | | | | |
| 15 | Подпись: | Дата: | | | | |
| | <p></p> <p>(подпись)</p> <p>О.В. Косачев</p> <p>(инициалы, фамилия)</p> | <p>" 18 " августа 2025 г.</p> | | | | |